

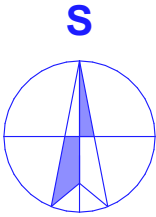




### POZNÁMKA

-  MÍSTO STAVBY (OHRANIČENÍ PARCELY/POZEMKU)
-  PŘÍSTUP K POZEMKU

- LETECKÝ SNÍMEK + OBECNÁ MAPA (K DATU 12.11.2025)  
(© MAPY.CZ, S.R.O. - WWW.MAPY.CZ)



±0,000 = 227,10 m n.m.

SOUŘADNÝ SYSTÉM: S-JTSK  
VÝŠKOVÝ SYSTÉM: BpV

NÁZEV	LOKALITA
BYTOVÉ DOMY HOLEŠOV	OKRES KROMĚŘÍŽ, ZLÍNSKÝ KRAJ
NOVOSTAVBA BYTOVÝCH DOMŮ "A" + "B"	KATASTRÁLNÍ ÚZEMÍ HOLEŠOV

ZADAVATEL	MĚSTO HOLEŠOV, MASARYKOVA 628, 769 01 HOLEŠOV SVĚTLÁ, spol. s r.o., STRŽE 568, KUDLOV, 760 01 ZLÍN
STUPEŇ DOKUMENTACE	DOKUMENTACE PRO POVOLENÍ STAVBY

ARCHITEKTONICKÉ ŘEŠENÍ:	AUTOŘI NÁVRHU:	ING. ARCH. ROSTISLAV JAKUBEC Ing. TOMÁŠ INDRA
	ATX Architekti, s.r.o. Soukoupova 536/ 13 602 00 Brno Tel. : +420 605 409 870 E-mail: atx@atxarchitekti.cz www.atxarchitekti.cz	

STAVEBNÍ OBJEKT
ARCHITEKTONICKO STAVEBNÍ ŘEŠENÍ

ING. JIŘÍ ŠTASTNÝ PROJEKČNÍ A INŽENÝRSKÁ ČINNOST	Únanov 482 671 31 Únanov Tel. : +420 602 376 048 E-mail: jistavmb@gmail.com	ZODPOVĚDNÝ PROJEKTANT Ing. JIŘÍ ŠTASTNÝ
		VYPRACOVAL Ing. JIŘÍ ŠTASTNÝ
		KOTROLOVAL Ing. TOMÁŠ INDRA

ČÍSLO VÝKRESU	C.1	DATUM	12.11.2025
NÁZEV VÝKRESU	SITUAČNÍ VÝKRES ŠIRŠÍCH VZTAHŮ	FORMÁT	2x A4
		PARÉ	
		MĚŘÍTKO	